

# Door de bossen van Berg en Dal

Nederland | Gelderland | Berg en Dal | 9,51 km (ongeveer 2:22 u) | Wandelroute 180638



## Knooppuntentrein



# Door de bossen van Berg en Dal

Nederland | Gelderland | Berg en Dal | 9,51 km (ongeveer 2:22 u) | Wandelroute 180638

## Veilig op pad

Onderstaande kaarten zijn te koop via de route.nl webshop.

### Wandelkaart 26 Rijk Van Nijmegen

€ 6.99 (1-5 dagen levertijd, gegarandeerd meest actuele kaart)

Deze route neemt je mee naar het verrassend buitengebied van Nijmegen. Je wandeling begint in natuurreservaat de Duivelsberg in Berg en Dal. Je loopt over heuvels en door dalen waar een kabbelende beek stroomt. Het bos bestaat voornamelijk uit loofbomen, je ziet onder meer de tamme kastanje. Over de naam Duivelsberg doen verschillende verhalen de ronde. Eén stamt uit de tijd dat er nog gegraven werd in de Ooijpolder en mensen met zware bepakking vloekend de berg over moesten. Gelukkig wandel je er nu als toerist, zodat je op je gemak van de fraaie omgeving kunt genieten. De Romeinen wisten dit gebied 2000 jaar geleden al op waarde te schatten. Ze bouwden forten langs de heuvelrand, zodat ze een goed uitzicht over de omgeving hadden. De sprengen in de omgeving benutten ze voor de aanleg van een aquaduct om de legioenplaats op de Hunerberg van water te voorzien. Na twee kilometer wandelen kom je langs de plaats waar Romeinse soldaten van het Tiende Legioen pottenbakkersovens bouwden voor de productie van aardewerk en dakpannen. Even verderop kom je een heel andere cultuur tegen bij het Afrika Museum. Dit museum is geheel gewijd aan de kunst en cultuur van het continent Afrika. De route leidt je vervolgens door het noordelijke deel van het Groesbeekse bos. Dit voormalige productiebos mag zich tegenwoordig weer ontwikkelen tot een natuurlijk bos. Er ligt meer dood hout en steeds meer naaldbomen maken plaats voor loofbomen als eik, berk en lijsterbes. Vanuit het bos loop je even door Berg en Dal. Aan het einde van de negentiende eeuw werden hier veel villa's gebouwd, je ziet enkele fraaie exemplaren. Aan de Watertorenweg werd in de jaren vijftig een atoombunker gebouwd. Hierin was een commandocentrum gevestigd dat de bevolking bij moest staan in geval van een atoombom. Het centrum is nog steeds intact en soms te bezichtigen. Bij het start- en eindpunt ligt Pannenkoekenrestaurant De Duivelsberg. Midden in het bos kun je al meer dan vijftig jaar terecht voor een lekkere oer-Hollandse pannenkoek. Voor het restaurant ligt een mooi terras met uitzicht op de speeltuin. Een heerlijk idee om je wandeling mee te starten of af te sluiten. Of allebei, want op de menukaart staan meer dan tachtig verschillende pannenkoeken. Deze locatie is ook de uitvalsbasis voor wandelroute 180200.

## Genietmomenten



### De Duivelsberg

De Duivelsberg 1  
6572 BE Berg en Dal



+31 (0)24 684 14 39

(tel:+31 (0)24 684 14 39)



info@duivelsberg.nl

(mailto:info@duivelsberg.nl)



http://www.duivelsberg.nl

(http://www.duivelsberg.nl)

## Bezienswaardigheden



### Afrika Museum

Postweg  
6571CP Groesbeek

## Aangeboden door

(/routes/routenl)

## Praktische informatie

### Dichtstbijzijnde locaties



### Parkeerplaats centrum

Aldes Weteringweg  
6573AZ Groesbeek



### VVV Berg en Dal bij De Holthurnsche Hof

Oude Kleefsebaan  
6572AZ Groesbeek



024 684 17 44





# Routebeschrijving

#	Beschrijving	Afstand	Tijd
	De Duivelsberg	0.00 km	0:00
	Volg de weg 8 m	0.01 km	0:00
	Ga een flauwe bocht rechtsaf en volg deze weg 23 m	0.03 km	0:00
	Nieuwe Rijksweg, 6572BE Groesbeek, Gelderland, Nederland	0.03 km	0:00
	Volg de weg 18 m	0.05 km	0:00
	Ga een scherpe bocht rechtsaf en volg deze weg 803 m	0.85 km	0:10
	Ga rechtsaf en volg deze weg 15 m	0.86 km	0:10
	Ga linksaf en volg deze weg 152 m	1.02 km	0:12
	Ga rechtsaf en volg deze weg 59 m	1.07 km	0:12
	Ga rechtsaf en volg deze weg 127 m	1.20 km	0:14
	Ga een flauwe bocht rechtsaf en volg deze weg 59 m	1.26 km	0:15
	R10: Romeinse steenbakkerij	1.26 km	0:15
	Volg de weg 38 m	1.30 km	0:15
	Ga linksaf en volg deze weg 330 m	1.62 km	0:19
	Ga rechtsaf en volg deze weg 52 m	1.68 km	0:20
	Ga een scherpe bocht linksaf en volg deze weg 13 m	1.69 km	0:20
	Ga een scherpe bocht rechtsaf en volg deze weg 281 m	1.97 km	0:23
	Ga een flauwe bocht rechtsaf en volg deze weg 7 m	1.98 km	0:23
	Ga een scherpe bocht linksaf en volg deze weg 878 m	2.85 km	0:34

## Scan mij

met de route.nl app en de route wordt geopend op je smartphone. Heb je de app nog niet? Ga dan naar: [www.route.nl/app/download](http://www.route.nl/app/download)



#	Beschrijving	Afstand	Tijd
	Ga een scherpe bocht linksaf en volg deze weg 36 m	2.89 km	0:34
	Afrika Museum	2.89 km	0:34
	Ga linksaf en volg deze weg 237 m	3.13 km	0:37
	Ga een flauwe bocht linksaf en volg deze weg 130 m	3.25 km	0:39
	Ga rechtsaf en volg deze weg 259 m	3.51 km	0:42
	Ga rechtsaf en volg deze weg 220 m	3.73 km	0:44
	Ga linksaf en volg deze weg 23 m	3.76 km	0:45
	Molenbosweg, 6571BB Groesbeek, Gelderland, Nederland	3.76 km	0:45
	Volg de weg 306 m	4.06 km	0:48
	Ga rechtsaf en volg deze weg 17 m	4.08 km	0:48
	Louiseweg, 6523MT Groesbeek, Gelderland, Nederland	4.08 km	0:48
	Volg de weg 278 m	4.36 km	0:52
	Ga rechtsaf en volg deze weg 165 m	4.52 km	0:54
	Ga rechtsaf en volg deze weg 60 m	4.58 km	0:54
	Ga linksaf en volg deze weg 94 m	4.67 km	0:56
	Ga rechtsaf en volg deze weg 335 m	5.01 km	1:00
	Ga een flauwe bocht rechtsaf en volg deze weg 29 m	5.04 km	1:00
	Postweg, 6571BB Groesbeek, Gelderland, Nederland	5.04 km	1:00
	Volg de weg 391 m	5.43 km	1:05
	Ga rechtsaf en volg deze weg 30 m	5.46 km	1:05
	Ga linksaf en volg deze weg 316 m	5.77 km	1:09

#	Beschrijving	Afstand	Tijd
	Ga rechtsaf en volg deze weg 14 m	5.78 km	1:09
	Ga linksaf en volg deze weg 12 m	5.80 km	1:09
	Ga rechtsaf en volg deze weg 464 m	6.26 km	1:15
	Oude Kleefsebaan, 6572AK Groesbeek, Gelderland, Nederland	6.26 km	1:15
	Volg de weg 520 m	6.78 km	1:21
	Ga linksaf en volg deze weg 35 m	6.81 km	1:21
	Ga linksaf en volg deze weg 114 m	6.93 km	1:23
	Ga linksaf en volg deze weg 47 m	6.97 km	1:23
	Ga linksaf en volg deze weg 349 m	7.32 km	1:27
	Ga linksaf en volg deze weg 125 m	7.45 km	1:29
	Ga rechtsaf en volg deze weg 400 m	7.85 km	1:34
	Ga een scherpe bocht linksaf en volg deze weg 163 m	8.01 km	1:36
	Ga linksaf en volg deze weg 51 m	8.06 km	1:36
	Duivelsberg, 6571BL Groesbeek, Gelderland, Nederland	8.06 km	1:36
	Volg de weg 79 m	8.14 km	1:37
	Ga rechtsaf en volg deze weg 26 m	8.16 km	1:37
	Ga een flauwe bocht linksaf en volg deze weg 23 m	8.19 km	1:38
	Ga een flauwe bocht rechtsaf en volg deze weg 24 m	8.21 km	1:38
	De Duivelsberg	8.21 km	1:38

Route.nl wenst je veel wandelplezier.

Graag zien we je terug voor één van onze andere 148146 gratis routes op onze site!